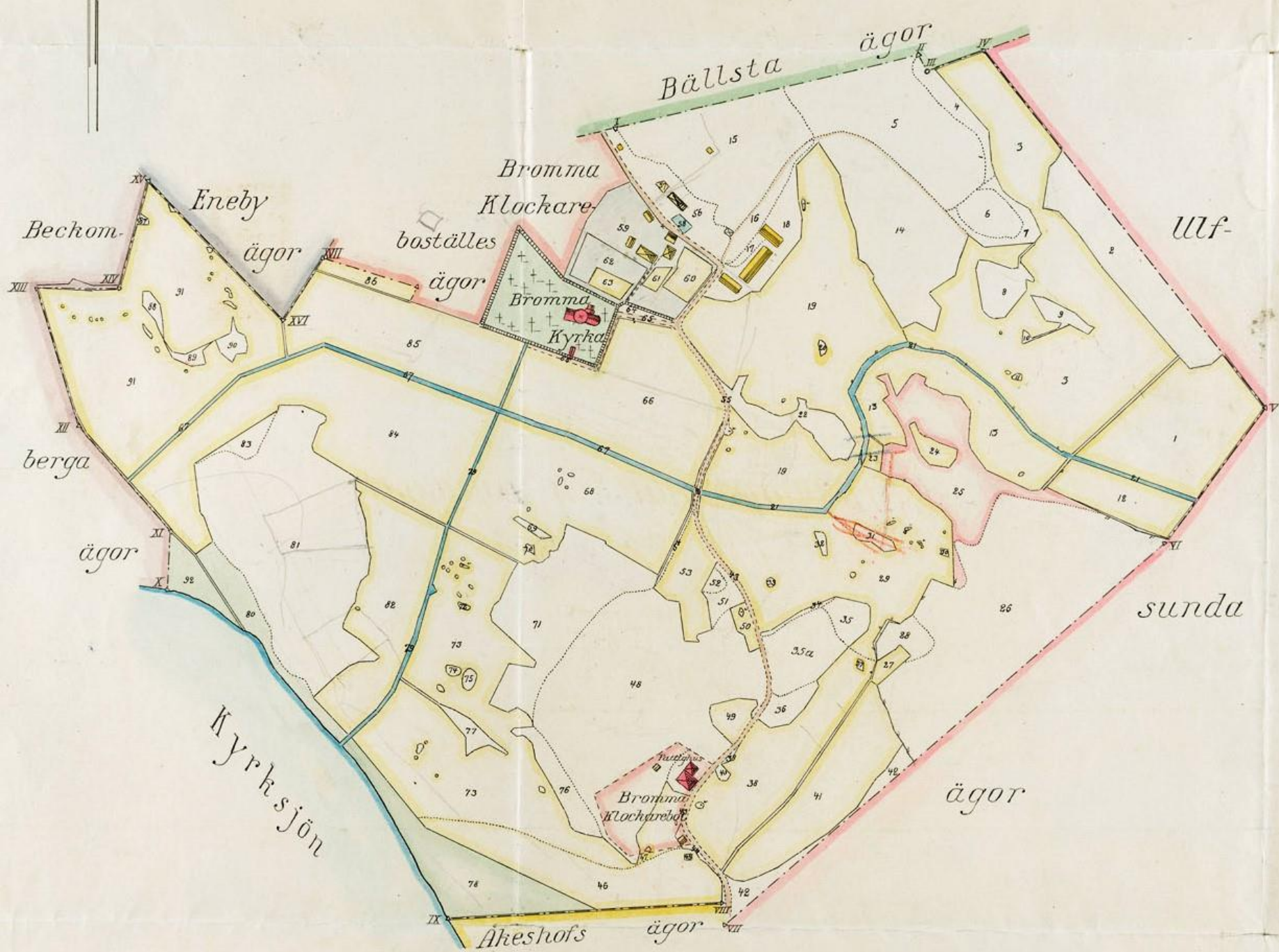


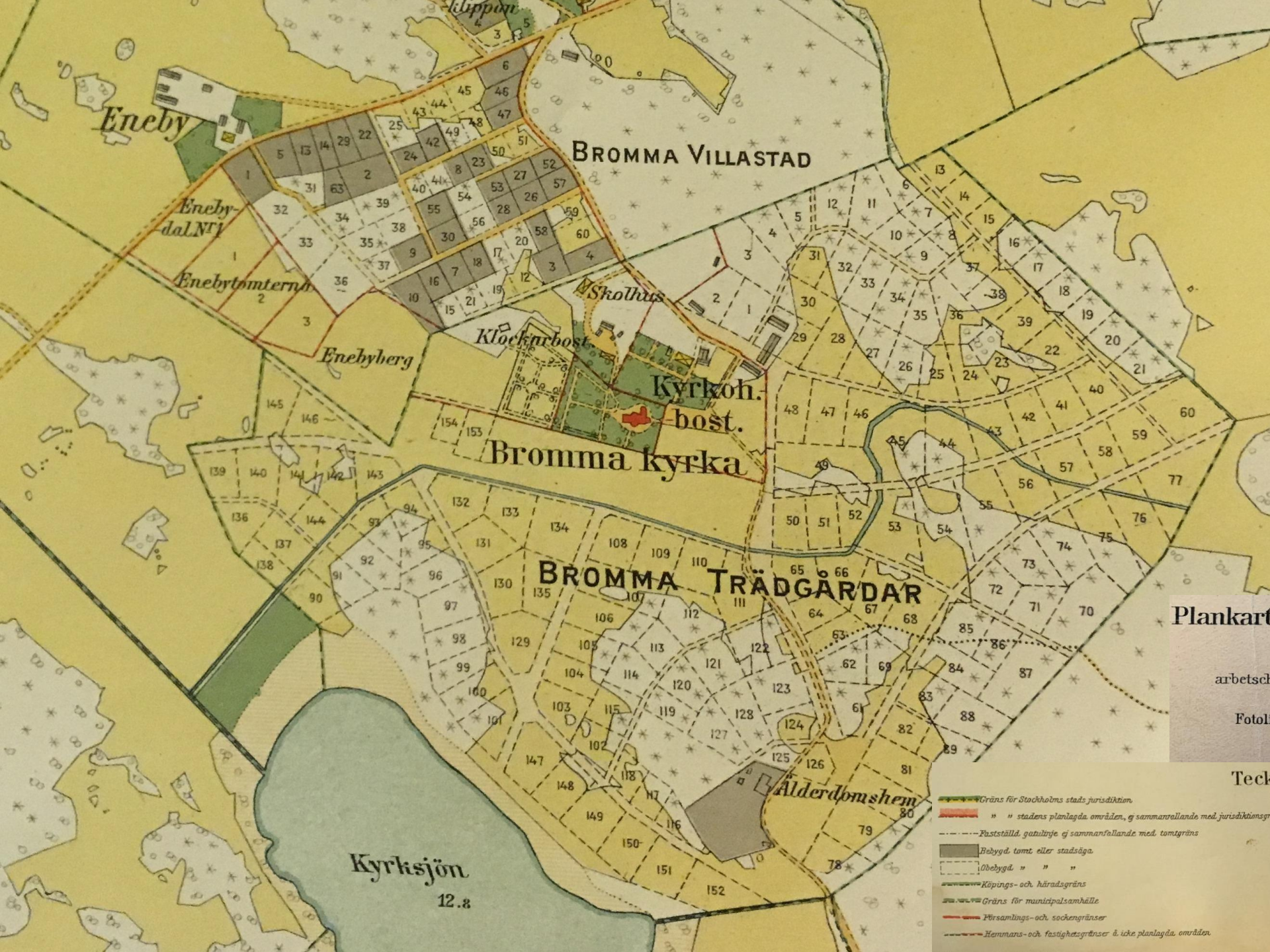
Kartor över stadsdelarna Bromma Kyrka och Eneby

Några av kartorna går att hitta på internet, andra finns i Bromma Hembygdsförenings och/eller Bromma Kyrka Eneby Villaförenings arkiv.



1912

Karta över prästgårdens mark dvs. den första mark som föreningen Bromma Trädgårdar köpte av Kungl. Majt. (staten) 1919.



På denna karta från **1920** ser man att tomtstyckningsplanen för Bromma Trädgårdar är klar men ännu är inga av tomter bebyggda.

I Bromma Villastad är däremot drygt 30 tomter bebyggda.

Se teckenförklaring nedan.

Hela kartan finns på internet:

<https://stockholmskallan.stockholm.se/skblobs/3f/3f9f727d-aa2e-4c51-aa23-ec4962c4c4ae.pdf>

Plankarta över Stockholms stad med omnejd

upprättad åren 1917–20 av

H. Hellberg

arbetschef vid Rikets allm. kartverk.

A. E. Pålman

stadsingeniör.

Fotolitogr. och tryckt vid Generalstabens Litografiska Anstalt
Stockholm
år 1922

Teckenförklaring

- | | |
|--|--|
| Gräns för Stockholms stads jurisdiktion. | Offentl. byggnader och bostadshus av sten å icke planlagda områden samt församlingskyrkor. |
| " " stadens planlagda områden, ej sammanfallande med jurisdiktionsgränser. | Bostadshus av trä å icke planlagda områden. |
| Fastställt gatulinje ej sammanfallande med tomtgräns. | Fabriker o dylika byggnader samt uthus. |
| Bebyggd tomt eller stadsöga. | Trädgård, park, åker, 4/10-årig skog, 5/10-årig skog. |
| Öbebyggd " " " | Masse, myr och härr. |
| Köpings- och häradsgrens. | Järnvägar och spårvägar. |
| Gräns för municipalsamhälle. | Järnvägsområden. |
| Församlings- och sockengräns. | Anlagda gator och torg samt vägar och gångstigar. |
| Hemmans- och fasthetsgränser å icke planlagda områden. | Projekterade gator och torg. |
| | Vattendrag, sjöar och vass. |



Följ den streckade linjen så ser man **Eneby gårds ursprungliga marker** vilket innefattade markerna upp mot Gustavsborg och ner till Skolhuset och Kyrkoherdebostället. Bromma Villastad, Enebyberg och Enebytomterna är avstyckningar som gjordes 1905 från Eneby gård.

Bällstavägen

Plommonvägen

Norlindsvägen.

Se vidare **karta 9 gällande Eneby**

Plankarta över Stockholms stad med omnejd

upprättad åren 1917–20 av

H. Hellberg

arbetschef vid Rikets allm. kartverk.

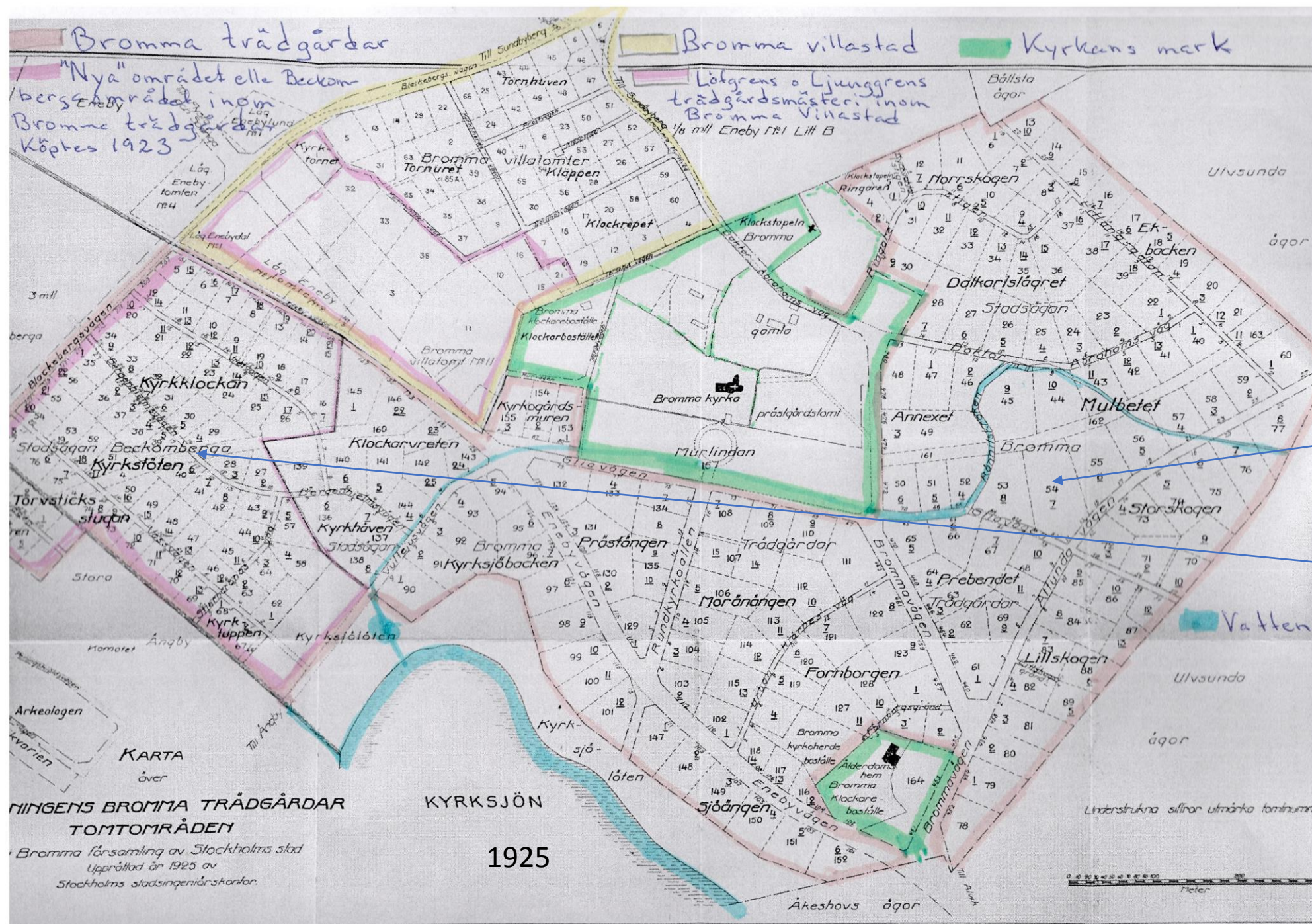
A. E. Pålman

stadsingeniör.

Fotolitogr. och tryckt vid Generalstabens Litografiska Anstalt
Stockholm
år 1922

Teckenförklaring

| | |
|--|---|
| Gräns för Stockholms stads jurisdiktion. | Offentl. byggnader och bostadshus av sten å icke planlagda områden samt församlingskyrkor |
| " " stadens planlagda områden, ej sammanfallande med jurisdiktionsgränser. | Bostadshus av trä å icke planlagda områden |
| Fastställd gatulinje ej sammanfallande med tomgräns | Fabriker o dylika byggnader samt uthus |
| Bebyggd tomt eller stadsäga | Järnvägsområden |
| Öbebyggd " " " | Järnvägar och spårvägar |
| Köpings- och häradsgräns | Anlagda gator och torg samt vägar och gångstigar |
| Gräns för municipalsamhälle | Projekterade gator och torg |
| Församlings- och sockensgränser | Vattendrag, sjöar och vass |
| Hemmans- och fastighetsgränser å icke planlagda områden | |



1925

Den ursprungliga delen av Bromma trädgårdar dvs. prästgårdsområdet i öster har mycket stora tomter. Denna tomt var tex på cirka 7000 m²

Här ser man att den så kallade Beckombergadelen av Bromma trädgårdar har tillkommit. Tomter gjordes mindre men var ändå på cirka 1500 m²

KARTA över
NINGENS BROMMA TRÄDGÅRDAR
TOMTOMRÅDEN
 Bromma församling av Stockholms stad
 Upprättad år 1925 av
 Stockholms stadsingenjörskontor.

1925

Understrukena siffror utmärka tomtnumr.
 Peter

1934

Fortfarande stora tomter speciellt på den ursprungliga prästgårdsmarken.

Annexvägen och Dalkarlsgränd är ännu inte anlagda och Spångavägen har ännu inte fått sin nuvarande dragning.

Den blivande Stenhammarsvägen som var reserverad för spårvagnsspår används vid denna tid för odling.

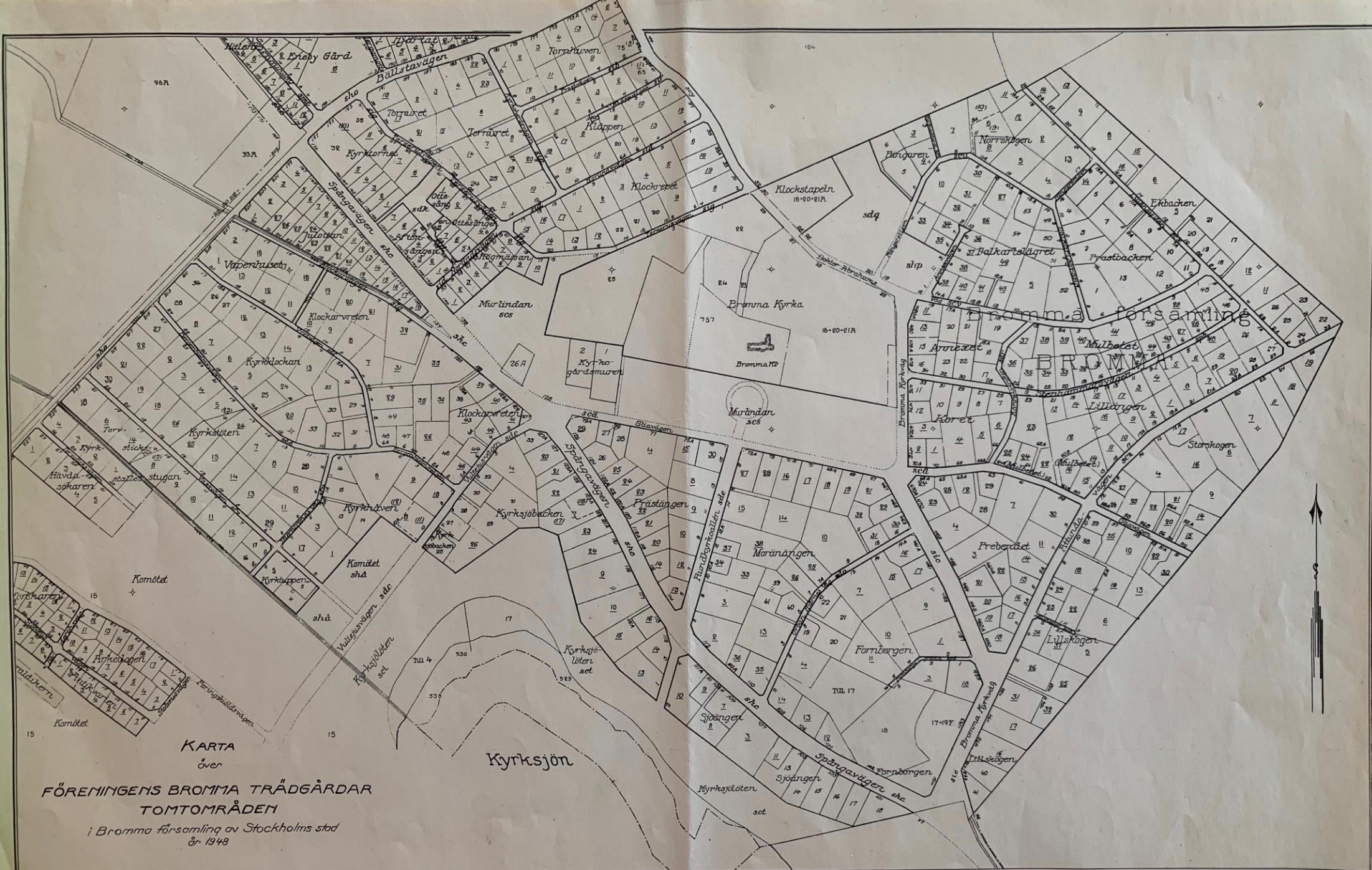
Hela kartan kan ses här:

<https://stockholmskallan.stockholm.se/skblobs/46/46b2a045-116f-42af-84a9-88220de99ba2.pdf>



Teckenförklaring

| | | | |
|--|--|----------------------------|---------------|
| Gräns för Stockholms stadsförsamling. | Färdigt stadsplanerat bebyggt område och annan bebyggd fastighet, bildad för bostads-industri- o.d. ändamål. | Lev- och barskog | Vindmotor |
| Annars stadsgräns. | Offentlig byggnad. | Vattendrag, sjöar och vass | Triangelmark |
| Eldstadsgräns. | Byggnad, av sten | Muncipalsambülle | Bostadsområde |
| Gräns för municipalsamhälle | trä | Skolfästning | Skole |
| Brednings- och sockengräns. | pilt | Skole | Skole |
| Gräns för by och jordbruksföreningar med särskilt namn | Kålenbräddningsområde | Skole | Skole |
| " fastighet inom by o. jorkehet har " | Begravningsplats | Skole | Skole |
| Fastighetsgränser | Anlagda gator och torg samt vägar och gångstigar | Skole | Skole |
| Stadsdelgräns | Projicerade gator och torg | Skole | Skole |
| Stadsdelinnehåll | Jämvägar och spårvägar | Skole | Skole |
| Gräns för planlagt område inom Stockholms | (P) Park, allmän plats, (T) trädgård, (S) skole | Skole | Skole |

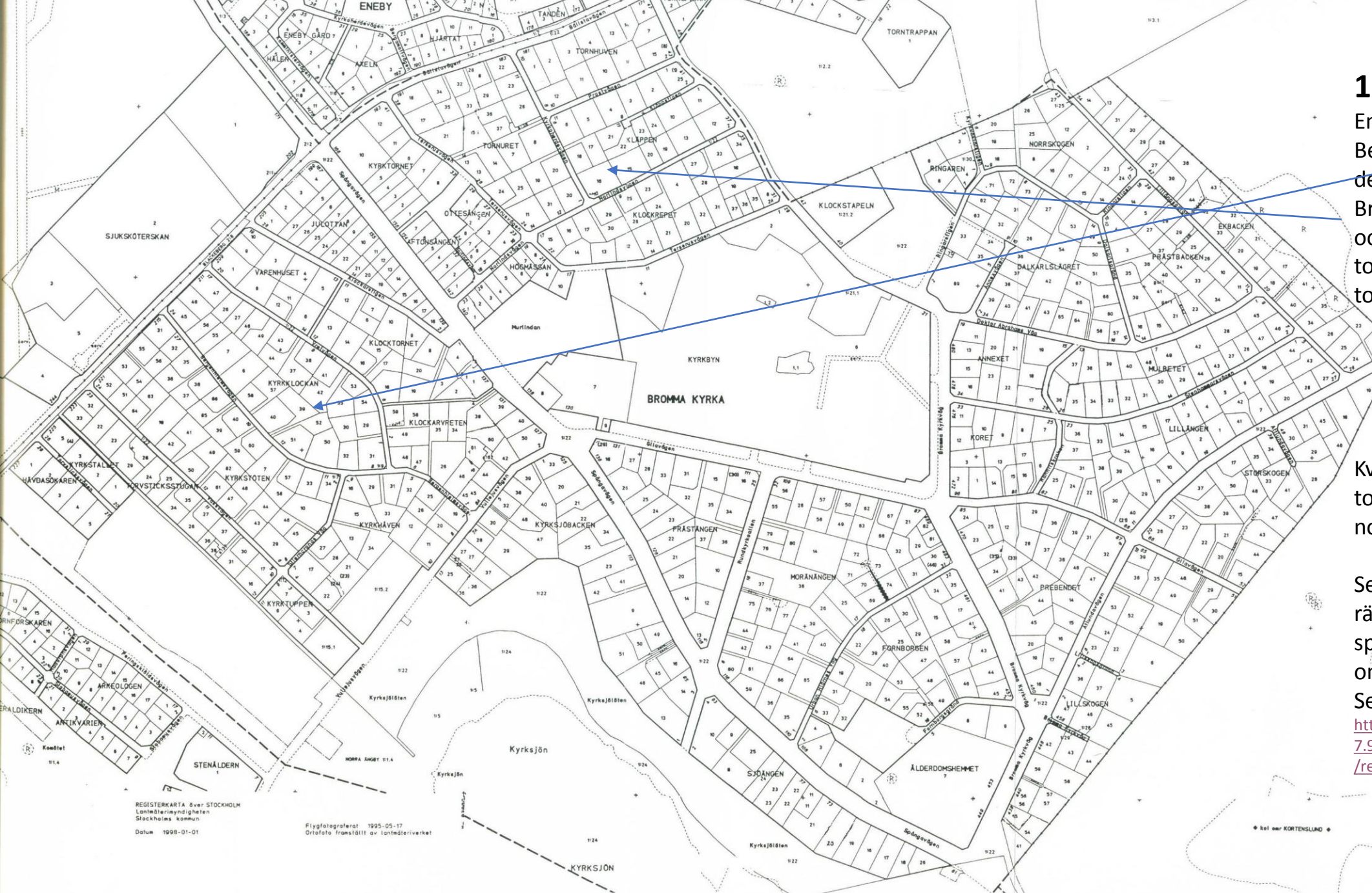


1948

Alla nuvarande vägar är nu anlagda. Många av de stora tomterna i prästgårdsområdet är delade.

Längs den nya Spångavägen har det byggts hus på relativt små tomter.

Tomterna i den "nya" västra delen (Beckombergaleden) och Bromma Villastad i nordväst har inte börjat delas.



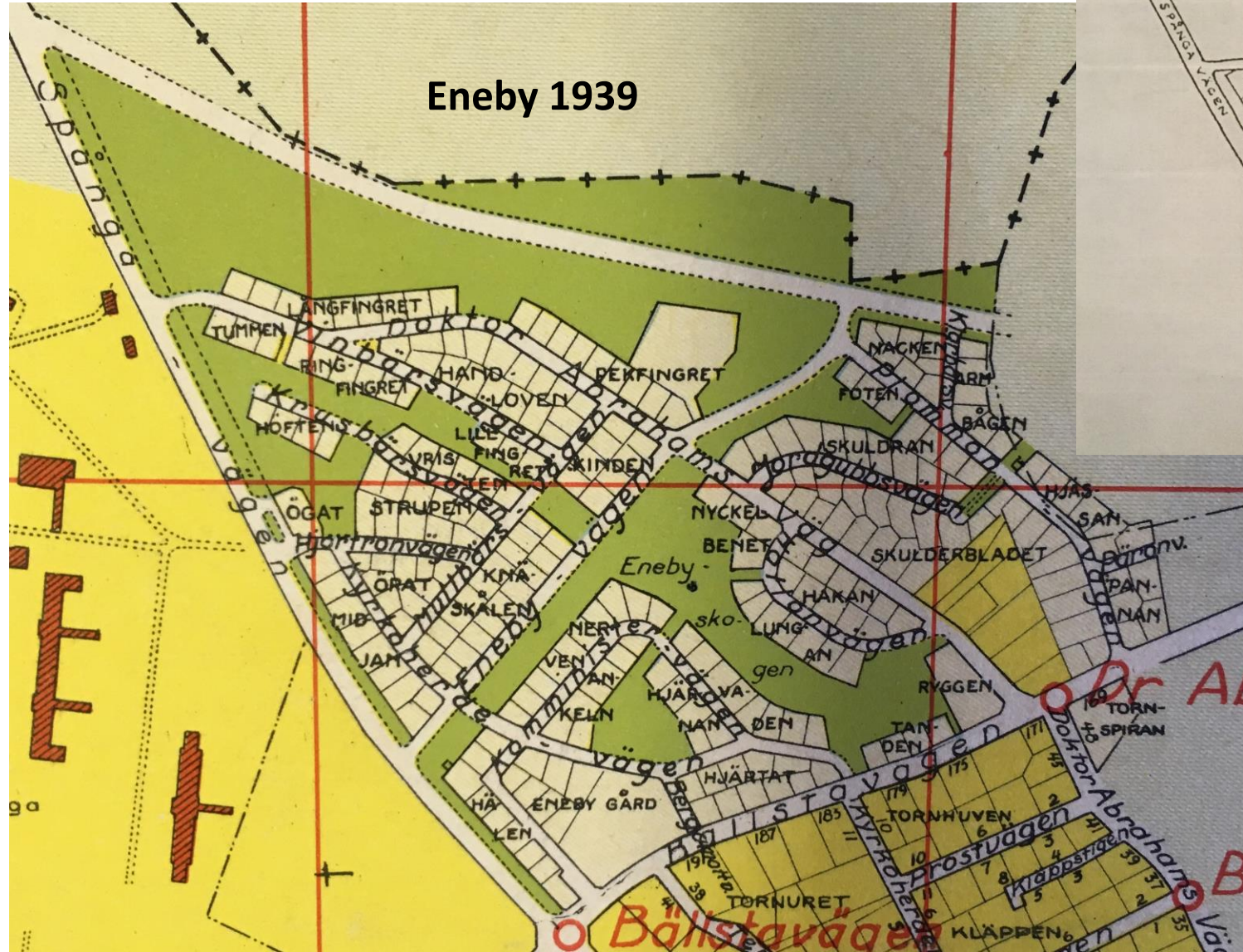
1998 jämfört med 1948:
En stor andel av tomterna i Beckombergområdet har delats. Även tomter i Bromma Villastad är delade och Prästgårdsområdets tomter har fått allt fler tomter.

Kvarteret Tornspiran med fem tomter har tillkommit längst norrut.

Sedan 1998 har ytterligare rätt många tomter styckats speciellt i "prästgårdsområdet"

Se tomtkarta på hitta.se:
<https://www.hitta.se/kartan!~59.35719,17.92042,15z/trli=6dCPOFaH/tileLayer!!=1/realestate!a=1>

Eneby 1939



Eneby

Eneby 1970

